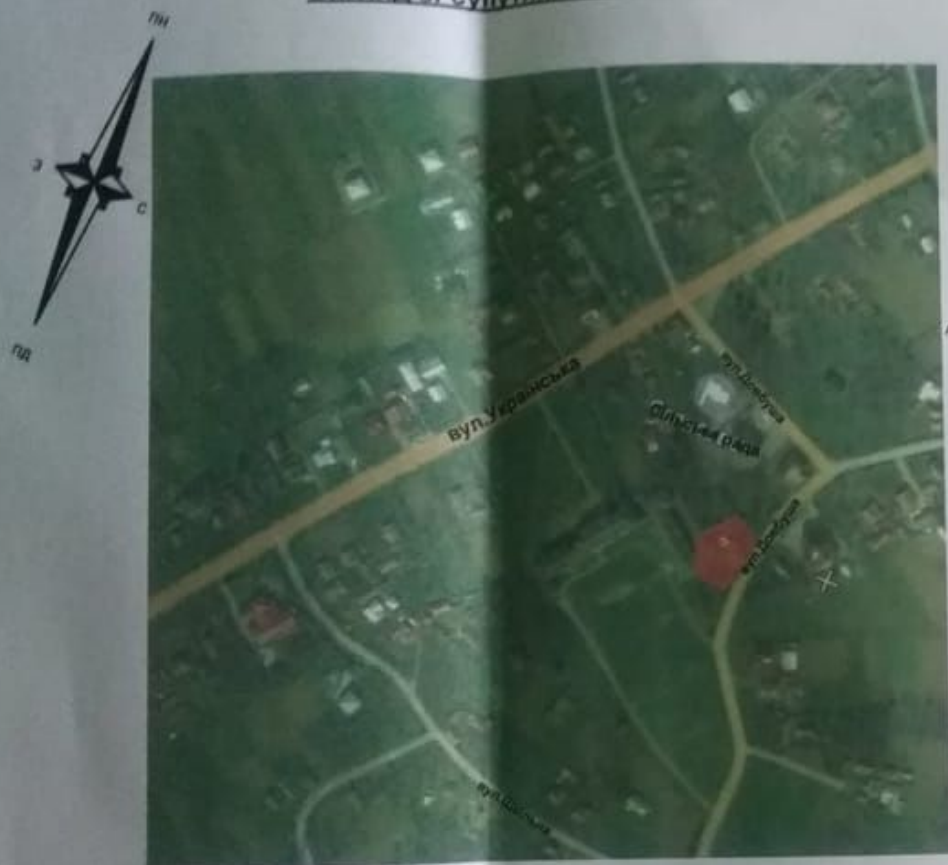



Вигляд зі супутника Google Maps



Викопіювання з генерального плану  
с.Нижній Вербіж м 1:2000



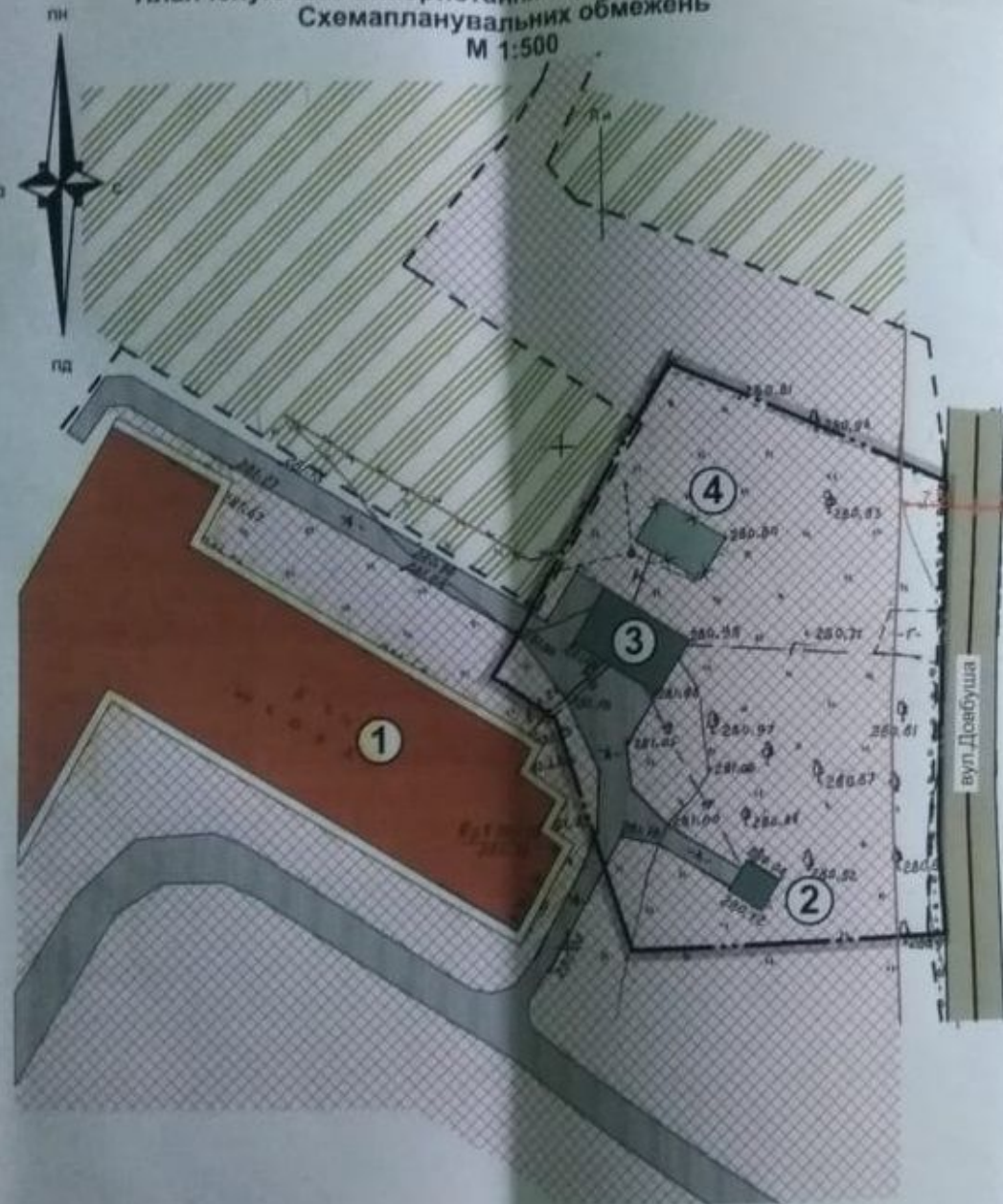
- територія опрацювання ДПТ



- межі території Нижньовербізьської ЗОШ I-II ст.

Зм.	Кільк.	Арк.	№ док.	Підпис	Дата	Стадія	Аркуш	Аркул
						ДПТ	1	
Нове будівництво котельні на території школи по вул. Українська 113 в с.Нижній Вербіж, Коломийського р-ну, Івано-Франківської обл						Підприємець О.Микуняк м.Івано-Франківськ		
ГАП виконав О.Микуняк Мосціпан						Схема розташування території у планувальній структурі с.Нижній Вербіж		

План існуючого використання території. Опорний план.  
Схема планувальних обмежень  
М 1:500



Експлікація будівель та споруд :

№ п/п	Найменування	Примітки
1	Нижньовербізька ЗОШ I-III ст.	існ.
2	Колодязь з водою технічного використання	існ.
3	Котельня газова	існ.
4	Склад палива (підлягає знесенню)	існ.

Умовні позначення:

існ. проект.



- межа опрацювання ДПТ



- межі ділянки Нижньовербізької ЗОШ I-II ст.



- "червоні лінії" доріг та вулиць



- житлові вулиці



- територія громадської забудови



- територія сільськогосподарського призначення




- громадські будівлі та споруди



- нежитлові будівлі та споруди



- будівлі (споруди), що підлягають знесенню



- покриття майданчика

№	Кільк.	Арк.	№ док.	Підпис	Дата	Стадія	Аркуш	Аркушів
<p>Нове будівництво котельні на території школи по вул. Українська 113 а в с.Нижній Вербіж, Коломийського р-ну, Івано-Франківської обл.</p>						ДПТ	2	
ГАП	С.Мікулик					План існуючого використання території сумщений з схемою існуючих планувальних обмежень М 1:500		
зробив	Мосціпан					Підприємств О.Мікулик м.Івано-Франківськ		



Схема інженерної підготовки території та вертикального планування М 1:500



Експлікація будівель та споруд :

№ п/п	Найменування	Примітки
1	Нижньовербізька ЗОШ I-II ст.	існ.
2	Колодязь з водою технічного використання	існ.
3	Котельня газова	існ.
4	Склад палива	проект.
5	Котельня на твердому паливі	проект.
6	Димова труба	проект.

Умовні позначення:


існ. проект.



- межа опрацювання ДПТ



- межі ділянки Нижньовербізьської ЗОШ I-II ст.



- "червоні лінії" доріг та вулиць



- житлові вулиці



- територія громадської забудови



- громадські будівлі та споруди



- нежитлові будівлі



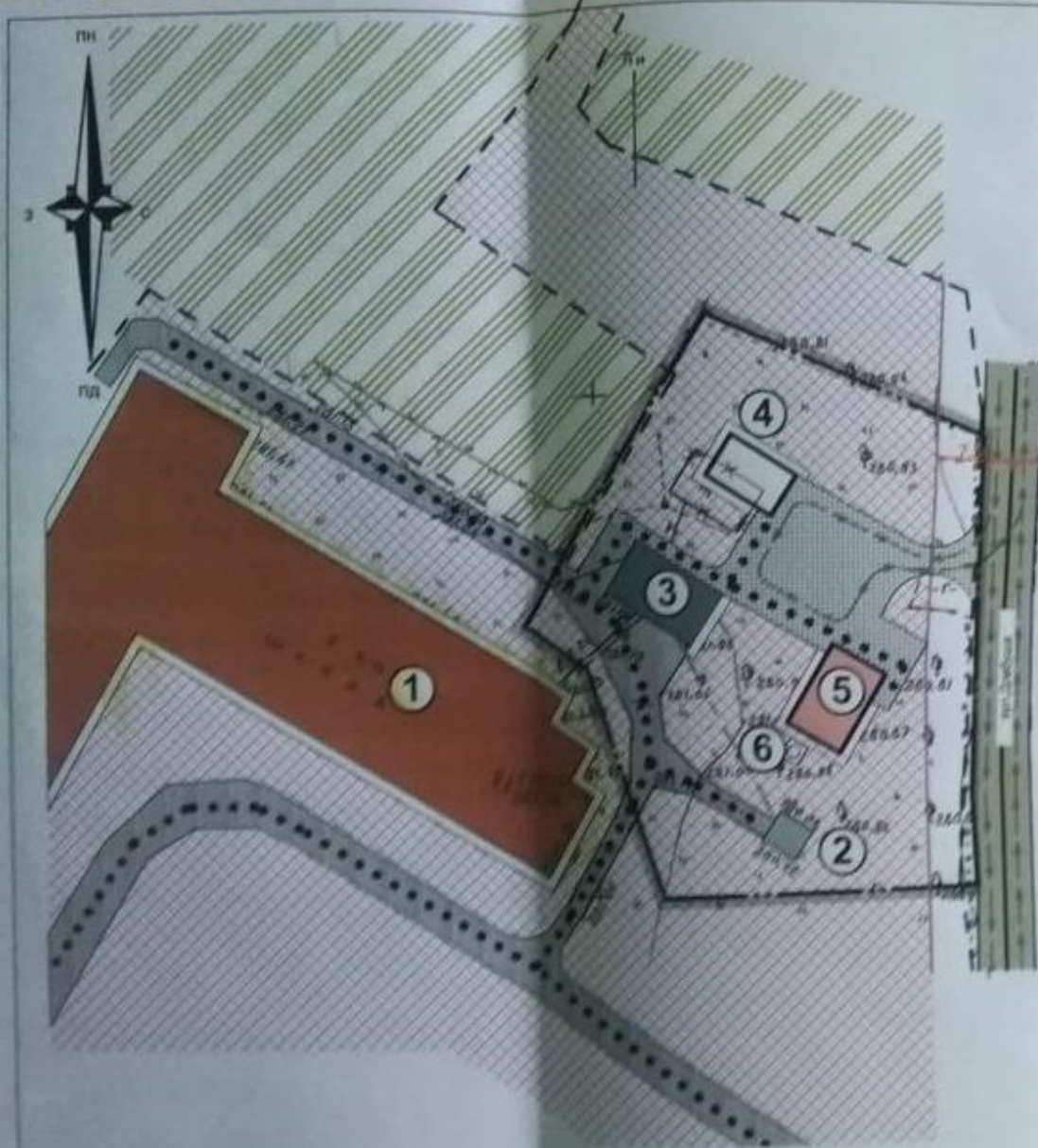
- будівлі (споруди), що підлягають знесенню



- покриття майданчика

№	Клєк.	Арх.	№ док.	Підпис	Дата	
<p>Нове будівництво котельні на території школи по вул. Українська 113 а, в с.Нижній Вербіж, Коломийського р-ну, Івано-Франківської обл</p>						
				Стадія	Аркуш	Аркушів
				ДПТ	5	
ГАП	О.Михуляк					
виконав	Мосціпан					
Схема інженерної підготовки території та вертикального планування М 1:500				Підприємство О.Михуляк м.Івано-Франківськ		





**Експлікація будівель та споруд :**

№ п/п	Найменування	Примітки
1	Нижньовербізька ЗОШ І-ІІ ст.	існ.
2	Колодязь з водою технічного використання	існ.
3	Котельня газова	існ.
4	Склад палива	проект.
5	Котельня на твердому паливі	проект.
6	Димова труба	проект.

**Умовні позначення:**

- |      |         |  |
|------|---------|--|
| існ. | проект. |  |
|      |         | - межа опрацювання ДПТ                         |
|      |         | - межі ділянки Нижньовербізької ЗОШ І-ІІ ст.   |
|      |         | - "червоні лінії" доріг та вулиць              |
|      |         | - житлові вулиці                               |
|      |         | - територія громадської забудови               |
|      |         | - територія сільськогосподарського призначення |
|      |         | - громадські будівлі та споруди                |
|      |         | - нежитлові будівлі та споруди                 |
|      |         | - будівлі (споруди), що підлягають знесенню    |
|      |         | - покриття майданчика                          |
|      |         | - пішоходів                                    |
|      |         | - рух транспорту                               |

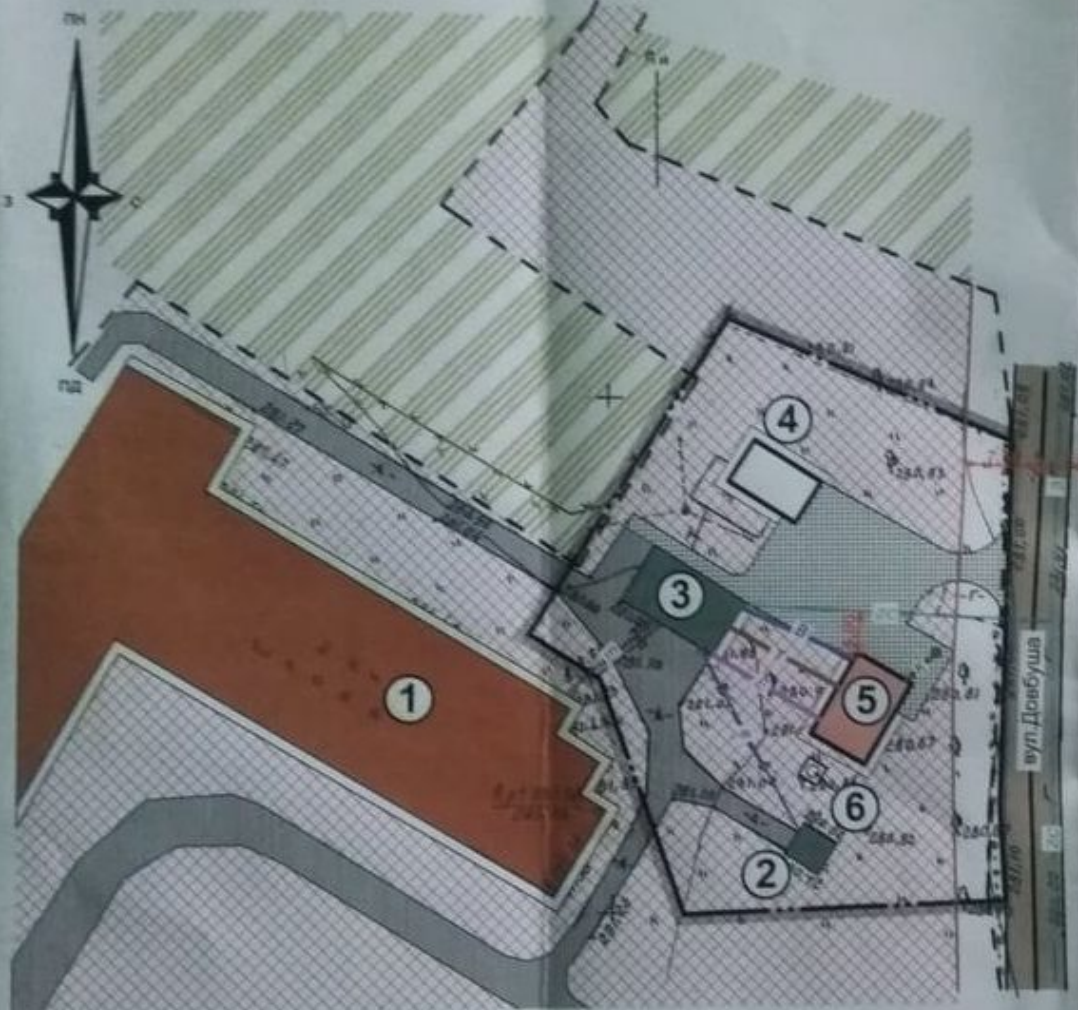
<p>Нове будівництво котельні на території школи по вул. Українська 103 а, в с.Нижній Вербіж, Котлемийського р-ну, Івано-Франківської обл</p>						
Зм.	Кільк.	Арх.	Тех. док.	Підпис	Дата	
				Стара	Архив	Архив
				ДПТ	4	
<p>Схема руху транспорту та пішоходів М 1:500</p>				<p>Підприємство О.Мікулук м.Івано-Франківськ</p>		







Схема інженерних мереж та споруд  
М 1:500



Експлікація будівель та споруд :

№ п/п	Найменування	Примітки
1	Нижньовербізька ЗОШ І-ІІІ ст.	існ.
2	Колодязь з водою технічного використання	існ.
3	Котельня газова	існ.
4	Склад палива	проект.
5	Котельня на твердому паливі	проект.
6	Димова труба	проект.

існ. проект.



- межа опрацювання ДПТ



- межі ділянки Нижньовербізьської ЗОШ І-ІІ ст.



- "червоні лінії" доріг та вулиць




- житлові вулиці



- територія громадської забудови



- територія сільськогосподарського призначення



- громадські будівлі та споруди




- нежитлові будівлі та споруди



- покриття майданчика



- котельня



- тепломережі



- водопровід



- каналізація



- повітряна кабельна мережа 0,4 кВ



- газопровід середнього тиску

Зм.	Кльк.	Арк.	№ док.	Підпис	Дата
ГАП					
виконав					

Нове будівництво котельні на території школи по вул. Українська 113 а. в с. Нижній Вербіж, Коломийського р-ну, Івано-Франківської обл.

Схема інженерних мереж та споруд  
М 1:500

Стадія	Аркуш	Аркушів
ДПТ	6	

Підприємств  
О. Микілюк  
м. Івано-Франківськ