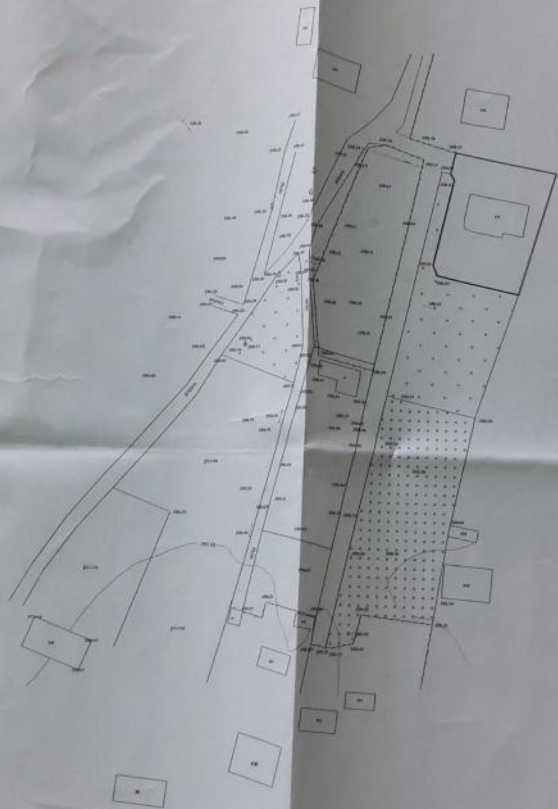


ТАХЕОМЕТРИЧНИЙ ПЛАН

земельна ділянка в с. Івахів Верби, вул. Стуса



Умовні позначення
Линія СДЗ
Линія ділянки

СИТУАЦІЙНА СХЕМА



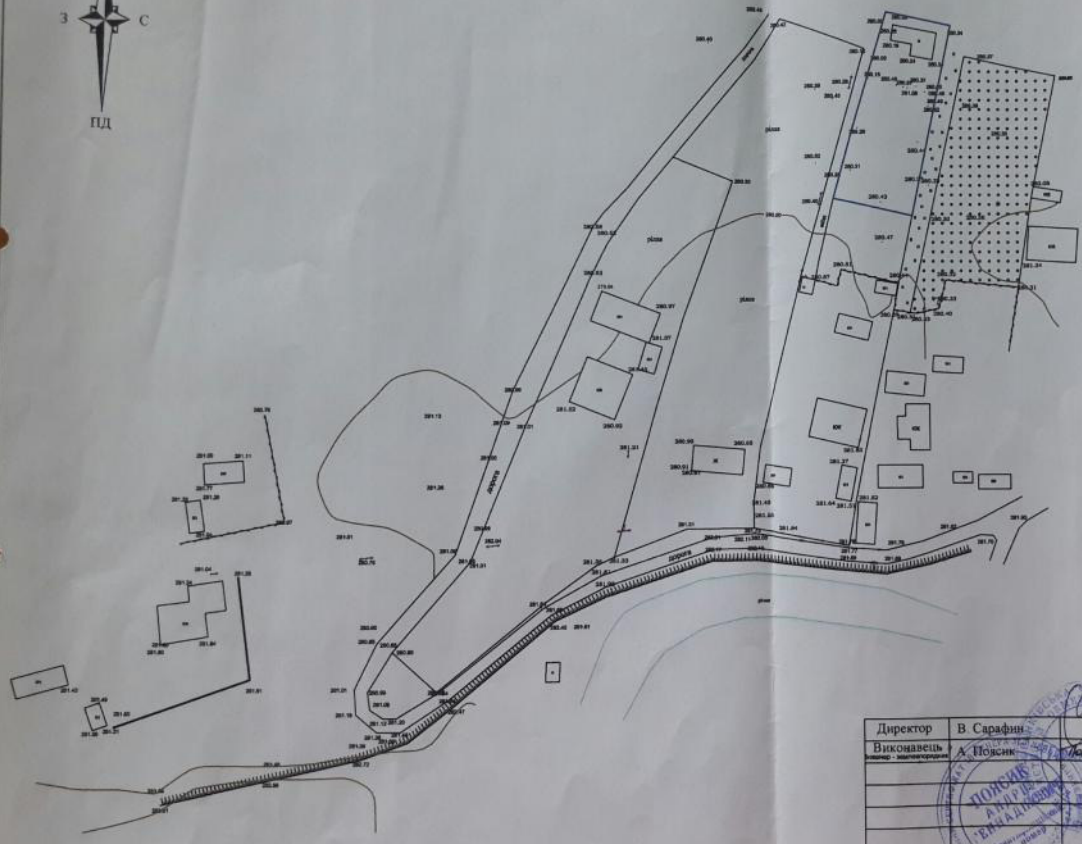

ПОГОДЖЕНО

Фірма "Коломійський МРЕМ"
РПД № 173
Присадиби КВТТ



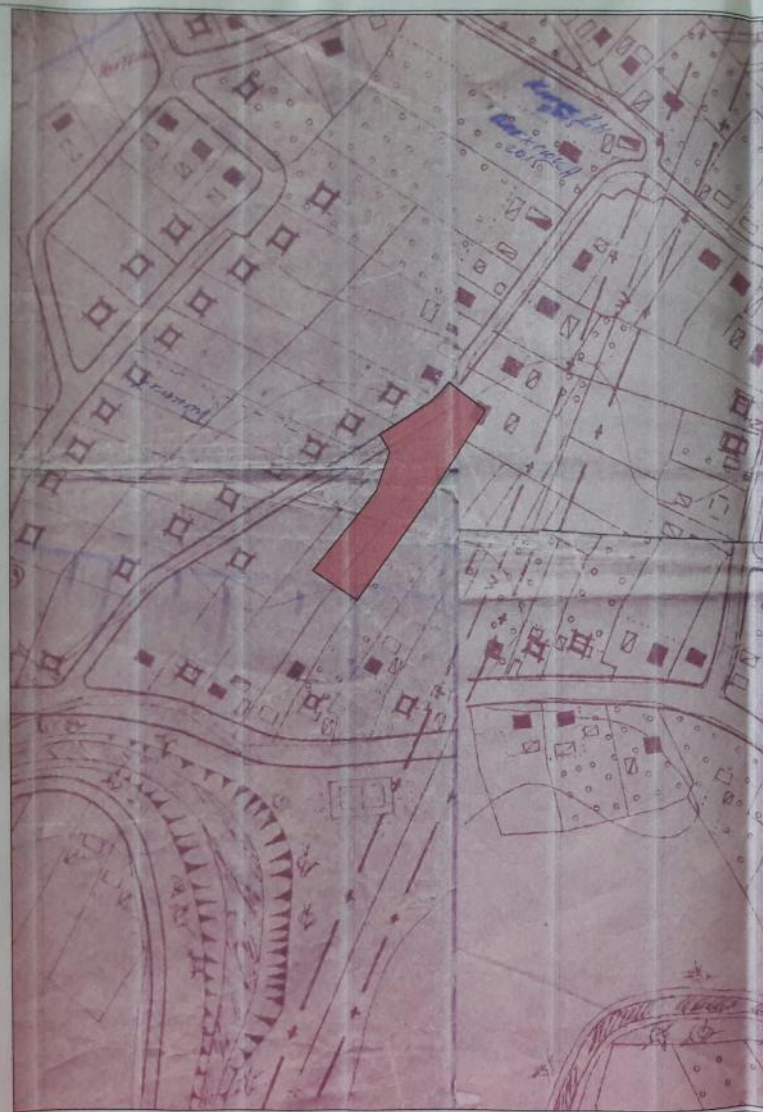
Протокол	№ 1	Сторінка	1	З
Відомості	№ 1	Сторінка	1	З
Інформація про замовника				
Інформація про виконавця				
Інформація про об'єкт				
Інформація про дату				

ТАХЕОМЕТРИЧНИЙ ПЛАН
земельні ділянки в с. Нижній Вербіж, вул. Стуса




Директор	В. Сарафін		Нижньовербізька сільська рада Для розробки ДІП в с. Нижній Вербіж, вул. Стуса
Виконавець	А. Поляк		
Студія	Лист	Листів	
	1	1	
ТАХЕОМЕТРИЧНИЙ ПЛАН			
ГІДП "Геомапінформ" м. Коломия вул. "Червона", 120 тел. 5-87-01, 3-02-39			

Підготовлено: М. Максимчук
 Розроблено: О. Волянська
 Перевірено: М. Максимчук
 Зам. інв. №
 Плім. і дата
 Інв. №



Поперечний профіль вулиці М 1:200

Проїзд 1-1



УМОВНІ ПОЗНАЧЕННЯ

існуючі	проектні	Хитлові будинки капітальні Громадські будівлі капітальні	існуючі	проектні	ВЛЕР
		Хитлові будинки середньокapітальні Громадські будівлі середньокapітальні			Газопровід високого тиску
		Хитлові будинки некапітальні Громадські будівлі некапітальні			Газопровід середнього тиску
		Громадські будівлі			Газопровід низького тиску
		Фундаменти			Охоронні зони
		ГРП, ГРШ			Територія заповнення
		Трансформаторна підстанція			Ставки
		Вулиці та дороги			Річки, струмки, канади

Замовлення № 123 / 05 - 2018р. АБ			
Замовник: Нижньодербізька сільська рада ОТГ			
Зм.	Київ	Арх. № док.	Дата
ГАП	М. Максимчук		
Розробив	О. Волянська	Детальний план території на вул. Стуса в с. Нижній Вербіж Коломицького району Івано-Франківської області	
Перевірів	М. Максимчук	Старий	Аркуш
Н.контр.	С. Косієв	МБД	2 4
		Схема розташування території у планувальній структурі населеного пункту М 1:2000	
		ДПТРАПББ Коломицької РДА м. Коломия, вул. Франка 40	



УМОВНІ ПОЗНАЧЕННЯ
(Згідно ДСТУ Б.1.1.17:2013 "Умовні позначення зображень топографічної інженерної документації")

- Промежована межа детального плану території
- Територія житлової садибної забудови
- Територія сільськогосподарського призначення
- Територія зелених насаджень загального користування
- Водний об'єкт
- Житлові будинки
- Господарські будинки
- Дороги, вілли на проїзді
- Червоні лінії вулиць
- Лінії регулювання вулиць
- Лінії електропередачі 10 кВ
- Лінії електропередачі 0,4 кВ
- Газопровід середнього тиску
- Кабель ЦЕЗ
- Самостійна каналізаційна мережа
- Охоронна зона (крім охоронних зон навколо пам'яток культурної спадщини)
- Санітарно-захисна зона
- Водозахисна зона
- Межа генплану
- Межа населеного пункту



Замовлення № 123 / 05 - 2018р. А6

Замовник: Нижньодербізька сільська рада ОТГ

Зм. Кільк. Арх. М. Інж. Діагн. Дата
 ГАП М.Молочник
 Розробив П.В.Лисенко
 Перебрав М.Н.Савченко
 Н.Контр. С.Косовка

Детальний план території на вул. Стуса в с. Нижній Вербж Калуського району Івано-Франківської області
 План існуючого використання території М 1:500

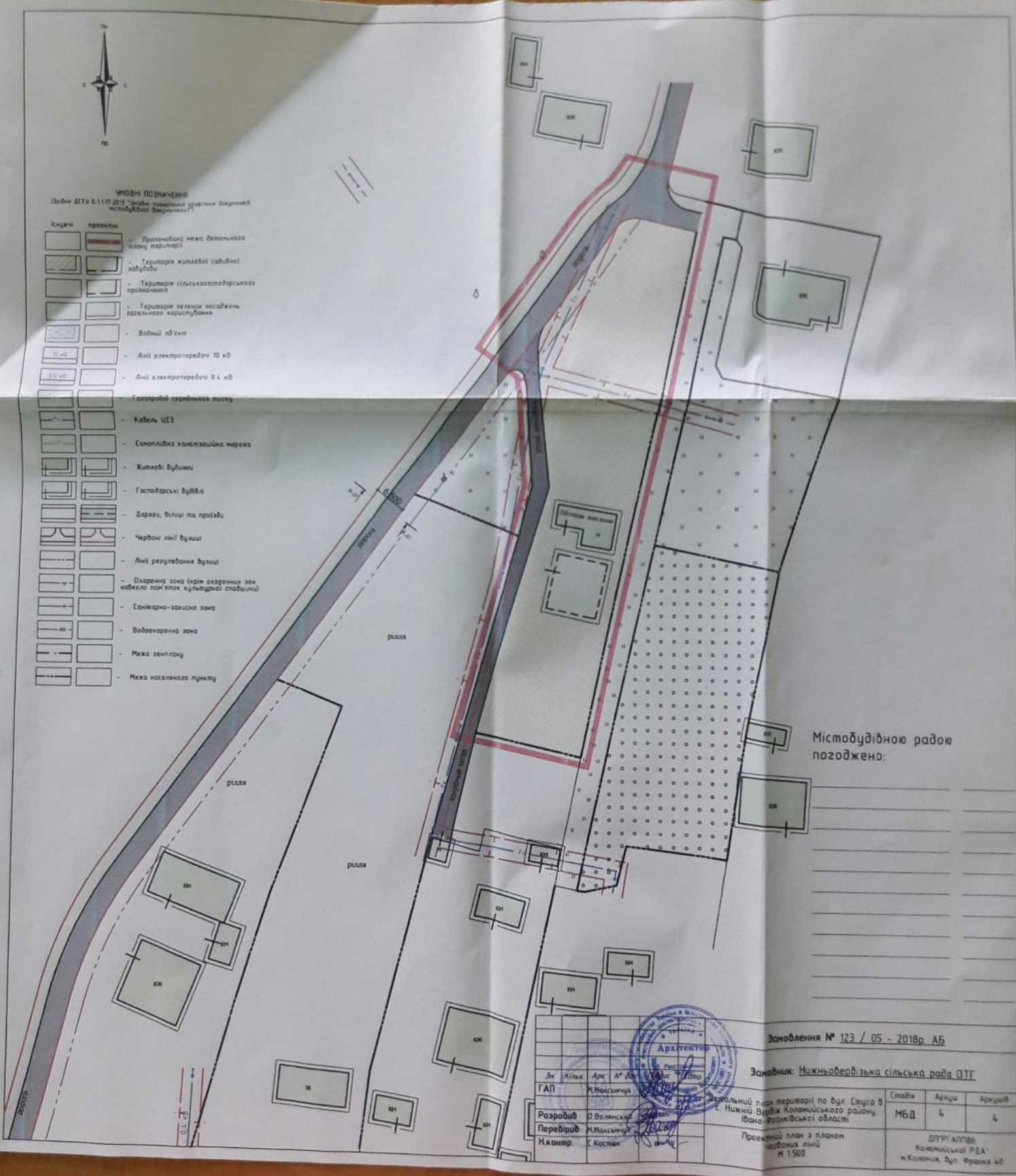
Станд.	Архив	Архив
МБД	3	4

ДІТЧ АТІОБ
 Колодійської РДА
 м.Коломия, вул. Франка 40



ЧНОВНІ ПОЗНАЧЕННЯ
(Згідно ДСТУ Б.1.1-7:2013 "Правила позначення графічних документів містобудівної документації")

- | Існуючі | Проекту | Позначення |
|----------|----------|--|
| [Symbol] | [Symbol] | - Територія межі державного кордону території |
| [Symbol] | [Symbol] | - Територія житлової садибної забудови |
| [Symbol] | [Symbol] | - Територія сільськогосподарського призначення |
| [Symbol] | [Symbol] | - Територія зелених насаджень загального користування |
| [Symbol] | [Symbol] | - Водний об'єкт |
| [Symbol] | [Symbol] | - Лінії електропередачі 10 кВ |
| [Symbol] | [Symbol] | - Лінії електропередачі 0,4 кВ |
| [Symbol] | [Symbol] | - Газопровід середнього тиску |
| [Symbol] | [Symbol] | - Кабель ЦЕЗ |
| [Symbol] | [Symbol] | - Санітарно-канізаційна мережа |
| [Symbol] | [Symbol] | - Житлові будинки |
| [Symbol] | [Symbol] | - Гостиньські будинки |
| [Symbol] | [Symbol] | - Дороги, вулиці та проїзди |
| [Symbol] | [Symbol] | - Червоні лінії вулиць |
| [Symbol] | [Symbol] | - Лінії регулювання вулиць |
| [Symbol] | [Symbol] | - Охоронна зона (крім охоронної зони навколо пам'яток культурної спадщини) |
| [Symbol] | [Symbol] | - Санітарно-захисна зона |
| [Symbol] | [Symbol] | - Водохоронна зона |
| [Symbol] | [Symbol] | - Межа генплану |
| [Symbol] | [Symbol] | - Межа населеного пункту |



Містобудівною радою погоджено:

Заявлення № 123 / 05 - 2018р. АБ

Замовник: Нижньобердівська сільська рада ОТГ

Архітектор

Зв. Хімік. Арх. А. М. Б. [Signature]

Г.А.П. Я. М. С. [Signature]

Розробив: О. Волгинський

Перевірив: М. Максимчук

Н.контр. С. Косівка

Місцевий план території по вул. Свєта в Нижній Вервїж Коломийського району Івано-Франківської області

Стаття	Аркуси	Аркуси
МБД	4	4

Проектний план з планом забудови ділянки 1:500

ДП "ІАПБС Коломийської РДА" м. Коломия, вул. Франка 40